















MAPA DE ESTABILIZAÇÃO DE EMERGÊNCIA CONCELHO DE MAÇÃO

LEGENDA

Estabilização de Emergência

-  Sementeiras
 -  Regularização do regime hidrológico
 -  Controle de espécies invasoras lenhosas
 -  Recuperação e tratamento de rede viária
 -  Instalação de barreiras com troncos de árvores
 -  Corte e processamento de resíduos orgânicos florestais
 -  Recuperação de troços de rede primária e secções da rede secundária de FGC
-  Recuperação de pontos de água
 -  Substituição de sinalética danificada
 -  Substituição de sinalética danificada de caça
 -  Obras de correção torrencial de pequena dimensão
 -  Instalação de comedouros para a fauna selvagem


Limites Administrativos

-  Freguesias
-  Concelhos

Sistema de Coordenadas:
PT-TM06/ETRS89
Elipsóide de Referência: GRS80
Projeção Cartográfica: Transversa Mercator

Escala: 1:120000
Elaboração: Julho de 2020

Fonte(s):
CAOP (DGT, 2019)
SIG MUNICIPAL (CMM, 2020)



MAÇÃO
VERDE
HORIZONTE



MAPA II.13

