





# MAPA DE REDE FGC E MPGC, RVF E RPA (2025) CONCELHO DE MAÇÃO







## REDE DE PONTOS DE ÁGUA

-  Mistos - Manutenção
-  Terrestres - Manutenção



## REDE VIÁRIA FLORESTAL MANUTENÇÃO

-  2ª ORDEM, 123,715 Km
-  COMPLEMENTAR, 16,678 Km

## FAIXAS DE GESTÃO DE COMBUSTÍVEL

-  EREDES, 97,760 ha
-  GLOBALVIAS, 35,165 ha
-  IP, 80,878 ha
-  MUNICIPIO MAÇÃO, 32,578 ha
-  PROPRIETÁRIOS, 2.715,724 ha
-  WTGENERGIAS, 5,955 ha

## Limites Administrativos

-  Freguesias
-  Concelhos

Sistema de Coordenadas:  
PT-TM06/ETRS89  
Elipsóide de Referência: GRS80  
Projeção Cartográfica: Transversa Mercator

Escala: 1:120000  
Elaboração: Julho de 2020

Fonte(s):  
CAOP (DGT, 2019)  
SIG MUNICIPAL (CMM, 2020)



**MAPA II.9.5**

